



RZK NV
Thonissenlaan 96
3500 HASSELT
België

uw kenmerk
Runkstersteenweg 204

ons kenmerk
5487/TW

e-mail
notarisinfo@hasselt.be

datum
7-9-2018

IDENTIFICATIE VAN DE AANVRAGER

Naam: RZK NV
Adres: Thonissenlaan 96
3500 HASSELT
België

IDENTIFICATIE VAN HET ONROEREND GOED

Stad HASSELT , deelgemeente HASSELT.
Een perceel, gelegen Runkstersteenweg 204, 3500 Hasselt gekadastreerd afdeling 06, sectie F volgens titel nummer 06-F-253-R-3.

1. RUIMTELIJKE ORDENING

1.1. Beschermd monument, landschap en stadsgezicht

Het onroerend goed is geen beschermd monument en ligt niet in de overgangszone rond een monument.

Het onroerend goed is niet gelegen binnen een beschermd landschap.

Het onroerend goed is niet gelegen binnen een beschermd stadsgezicht.

1.2. Inventaris van bouwkundig erfgoed

Het onroerend goed is niet opgenomen in de vastgestelde inventaris van het bouwkundig erfgoed.

1.3. Archeologische zone, ankerplaats en erfgoedlandschap

Het onroerend goed is niet gelegen in een beschermd archeologische site.

Het onroerend goed is niet gelegen in een beschermd archeologische zone.

Het onroerend goed is niet gelegen in een ankerplaats.

Het onroerend goed is niet gelegen in een erfgoedlandschap.

1.4. Waterwingebied

Het onroerend goed is niet gelegen binnen een waterwingebied.

2. ONDERGROND

De dienst Vergunningen kan i.v.m. dit onderwerp geen inlichtingen verstrekken. U kunt zich wenden tot de desbetreffende diensten:

- Agentschap Wegen en Verkeer Limburg
Hendrik van Veldekegebouw
Koningin Astridlaan 50 bus 4
3500 Hasselt
tel. 011/74.23.00
wegen.limburg@vlaanderen.be
- De Watergroep
Provinciale directie Limburg
Runkstersteenweg 208
3500 Hasselt
tel. 011/28.06.11
info.limburg@dewatergroep.be
- Infrac
Gouverneur Verwilghensingel 32
3500 Hasselt
tel. 078/35.30.20
<http://www.infrac.be/nl/over-infrac/contacteer-ons/Contact>

3. ERFDIENSTBAARHEID

Voor zover ons bekend is het goed niet bezwaard met erfdiensbaarheden van openbaar nut.

4. MILIEU

Voor zover bekend zijn er voor dit perceel geen milieuvergunningen afgeleverd of milieumeldingen ontvangen.

De gemeentelijke inventaris van risicogronden is niet volledig.

Indien u vermoedens, aanwijzingen of andere informatie heeft over aanwezige of vermoedelijke activiteiten (die mogelijk Vlarebo-plichtig zijn) uit het verleden, dient u de dienst milieu te contacteren. De dienst kan dan op basis van uw info nagaan of er nog andere vergunningen uit het verleden gekend zijn die betrekking hebben op de locatie, maar nog niet geïnventariseerd werden.

Voor meer informatie betreffende dit onderwerp kunt u zich wenden tot de milieudienst, Groenplein 1, te 3500 Hasselt - milieuvergunningen@hasselt.be.

5. WONEN

Er is geen leegstand of verwaarlozing gekend op dit perceel of het is niet van toepassing omdat er geen gebouw staat.

Er is geen ongeschiktheid of onbewoonbaarheid gekend op dit perceel of het is niet van toepassing omdat er geen gebouw staat.

Er werd geen conformiteitsattest aangevraagd of het is niet van toepassing omdat er geen gebouw staat.

De Vlaamse Voorkooprechten verlopen digitaal via het e-voorkooploket.

<https://www.vlm.be/nl/themas/evoorkooploket/Paginas/default.aspx>

Voor meer informatie betreffende de gemeentelijke inventaris of het leegstandsregister kunt u zich wenden tot de dienst handhaving, Groenplein 1, 3500 Hasselt – handhaving@hasselt.be

6. BOSDECREET

De bepalingen betreffende het Bosdecreet dienen aangevraagd te worden bij het Agentschap voor Natuur en bos, Koningin Astridlaan 50 bus 5, 3500 Hasselt – tel. 011/74.24.50 lim.anb@vlaanderen.be.

7. ATTESTEN EN VERGUNNINGEN

In geval van eventuele verbouwingswerken dient een stedenbouwkundige vergunning bekomen te worden volgens de wettelijke bepalingen ter zake. Andere maatregelen, uitgezonderd wettelijke, waardoor beperkingen worden opgelegd aan de eigenaar zijn ons niet bekend.

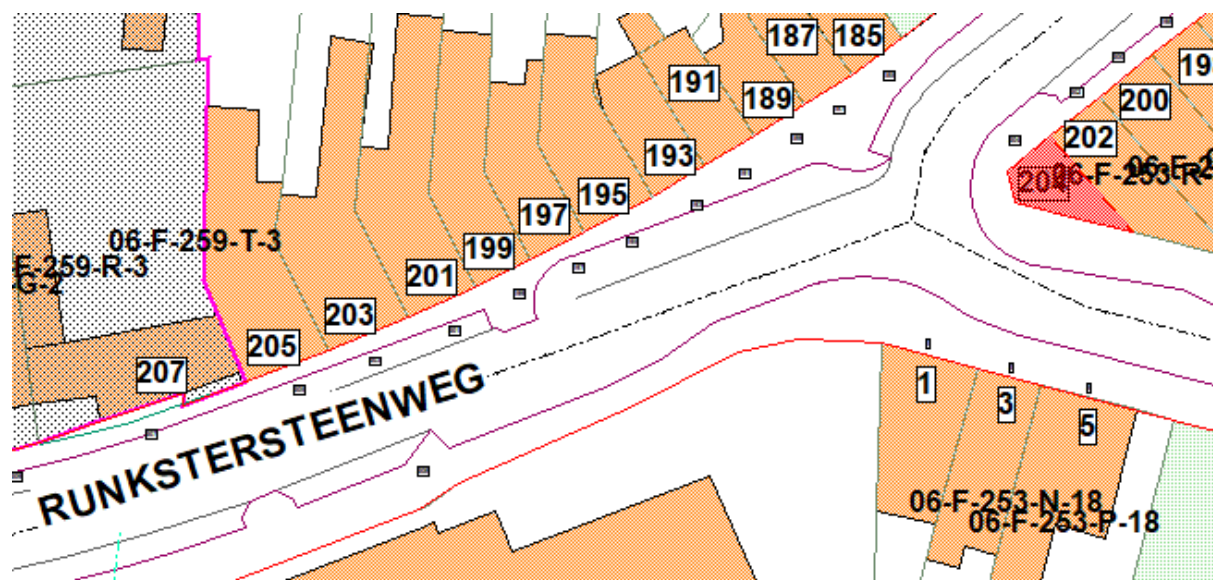
8. ALGEMEEN

Het eigendom is niet gelegen binnen een verplichte ruilverkaveling.

Uittreksel uit het plannenregister

A. LIGGING VAN HET TERREIN

Kadastrale nummers: 06-F-253-R-3
 Ligging: RUNKSTERSTEENWEG 204
 3500 HASSELT



B. INFORMATIE OPGENOMEN IN HET PLANNENREGISTER

B.1 GEWESTPLAN

Naam	Hasselt - Genk
Type	Gedeeltelijke wijziging
Plan identificatienummer	2.22_19_2
Status	Goedgekeurd
Datum goedkeuring	03-04-1979
Type goedkeuring	Besluit Vlaamse Regering
Bestemming	woongebieden

Het gewestplan 'Hasselt-Genk' is [hier raadpleegbaar](#).

B.2. RUIMTELIJK UITVOERINGSPLAN

Naam	Afbakening regionaalstedelijk gebied Hasselt-Genk
Type	Gewestelijk ruimtelijk uitvoeringsplan - 2.12
Plan identificatienummer	2.12_209_1
Status	Goedgekeurd
Datum goedkeuring	20-06-2014
Type goedkeuring	Besluit van de Vlaamse regering
Bestemming	Gelegen binnen de afbakeningslijn maar niet binnen een deelgebied zodat de bestaande stedenbouwkundige voorschriften onverminderd van toepassing blijven

De RUP's zijn [hier](#) raadpleegbaar.

B.3. BIJZONDER PLAN VAN AANLEG

Niet van toepassing

BPA's zijn [hier](#) raadpleegbaar.

B.4. BOUWVERORDENING

Naam	Vergunningsplichtige bestemmingen en bestemmingswijzigingen
Type	Stedenbouwkundige verordening
Plan identificatienummer	2.33_3_1
Dossiernummer gemeente	3
Status	Goedgekeurd
Datum goedkeuring	18-09-2007

Naam	Woonkwaliteit
Type	Stedenbouwkundige verordening
Plan identificatienummer	2.33_1_1
Dossiernummer gemeente	1
Status	Goedgekeurd
Datum goedkeuring	26-04-2011

Naam	Gezinswoningen
Type	Stedenbouwkundige verordening
Plan identificatienummer	2.33_4_1
Dossiernummer gemeente	4
Status	Goedgekeurd
Datum goedkeuring	15-05-2007

De verordeningen zijn [hier](#) raadpleegbaar.

B.5. ROOILIJNENPLAN

Niet van toepassing

B.6. ONTEIGENINGSPLAN

Niet van toepassing

B.7. VERKAVELINGSPLAN

Niet van toepassing

B.8. PLANBATEN

Niet van toepassing

B.9. PLANSCHADE


Niet van toepassing

B.10. KAPITAAL- OF GEBRUIKERSCHADE

Niet van toepassing

B.11. RECHT VAN VOORKOOP

Het perceel is niet gelegen binnen een ruimtelijk uitvoeringsplan waarop een recht van voorkoop geldt conform artikel 2.4.1 van de Vlaamse Codex Ruimtelijke Ordening.



Uittreksel uit het vergunningenregister

C. LIGGING VAN HET TERREIN

Kadastrale nummers: 06-F-253-R-3
Ligging: RUNKSTERSTEENWEG 204, 3500 HASSELT

D. DETAILOPGAVE VAN DE IN HET VERGUNNINGENREGISTER OPGENOMEN INFORMATIE

AANVRAAG TOT STEDENBOUWKUNDIGE VERGUNNING

Woningen en/of gebouwen dewelke werden opgericht vóór de inwerkingtreding van de wet op de stedenbouw van 29 maart 1962 worden vergund geacht.

Dossiernummer gemeente	2002/00792/KJ
Type aanvraag	Particuliere aard
Aard van de aanvraag	Verbouwen van/tot of uitbreiden van een gezinswoning
Onderwerp	Verbouwen van een woning
Datum aanvraag	19-11-2002
Datum ontvangstbewijs	19-11-2002
Dossier volledig?	ja
Werd de proceduretermijn verlengd met 30 dagen?	neen
Aard beslissing gemeente	VERGUNNING
Datum beslissing gemeente	20-02-2003
Werd er beroep ingediend bij de deputatie?	neen
Werd de vergunning geschorst door de gewestelijke stedenbouwkundige ambtenaar	neen
Is de beslissing aangevallen bij de Raad van State?	neen

GEACTEERDE MELDING

Er werden geen meldingsplichtige handelingen geacteerd.

AANVRAAG TOT VERKAVELINGSVERGUNNING

Er werden geen aanvragen tot verkavelingsvergunning ontvangen.

AANVRAAG TOT STEDENBOUWKUNDIG ATTEST

Er werden geen aanvragen tot stedenbouwkundig attest ontvangen.

BOUWMISDRIJVEN

Er werden geen bouwmisdrijven vastgesteld.

Indien er geen melding is van een bouwovertrading betekent dit enkel dat er tot op vandaag geen overtrading(en) werd(en) vastgesteld en geverbaliseerd. Het is derhalve mogelijk dat de plaatselijke toestand niet overeenstemt met de vergunde toestand. Voor meer informatie omtrent bouwmisdrijven kunt u zich wenden tot de dienst handhaving, Groenplein 1, 3500 Hasselt – handhaving@hasselt.be.

E. OPMERKINGEN

Dit formulier heeft een louter informatieve waarde en werd opgesteld aan de hand van de momenteel in ons bezit zijnde gegevens. Het gemeentebestuur is niet verantwoordelijk voor de juistheid en volledigheid van de informatie.

Het uittreksel uit het vergunningenregister en uit het plannenregister geeft aan welke informatie over één of meerdere door de aanvrager opgegeven perceelsnummers is opgenomen in het plannenregister. Er kan geen garantie gegeven worden dat deze informatie volledig is. Zo kunnen perceelsnummers in de loop der tijd gewijzigd zijn.

Het feit dat in het vergunningenregister en in het plannenregister vermeld is dat een bestemmingsvoorschrift bestaat, betekent niet noodzakelijk dat wat werkelijk uitgevoerd is overeenstemt met dat voorschrift of dat alles wat ingetekend is, ook effectief uitgevoerd is.


Conform artikel 5.1.1. van de Vlaamse Codex Ruimtelijke Ordening is het college van burgemeester en schepenen verantwoordelijk voor de overeenstemming van het plannenregister met de stukken die erin moeten worden opgenomen.

Door dit uittreksel is men niet ontheven van het aanvragen en verkrijgen van een stedenbouwkundig vergunning of van een verkavelingsvergunning, indien deze nodig zouden zijn.

Datum: 7-9-2018

Met vriendelijke groet

Tony Berx
i.o. van de algemeen directeur Koen Deconinck
gemachtigd bij beslissing van 26/03/2018



Tom Vandeput
schepenen van Ruimtelijke ordening
gemachtigd bij beslissing van 11/01/2018

